


ФОРМА ПРОЕКТУ,
реалізація якого планується за рахунок
коштів громадського бюджету (бюджету участі) м. Біла Церква
у 2018 році

Ідентифікаційний номер проекту (вписує адміністратор Центру надання адміністративних послуг Білоцерківської міської ради, згідно з реєстром)	039
Дата надходження проекту (заповнюється адміністратором Центру надання адміністративних послуг Білоцерківської міської ради)	15.06.2017
ПІБ адміністратора Центру надання адміністративних послуг Білоцерківської міської ради, що реєструє проект: <i>Чернетка Олександр Володимирівич</i>	(підпис) 

ВСІ ПУНКТИ Є ОBOB'ЯЗКОВИМИ ДЛЯ ЗАПОВНЕННЯ!

1. Назва проекту (не більше 15 слів):

Кутозок східної архітектури

2. Вид проекту (необхідне підкреслити і поставити знак «X»):

великий малий

3. Пріоритетні напрямки проекту (необхідне підкреслити і поставити знак «X»):

- облаштування тротуарів -
- естетичне облаштування міста -
- дороги -
- будівництво спортивних та дитячих майданчиків -
- облаштування зон відпочинку (у т.ч. зі створенням точок вільного доступу до мережі Інтернет) та упорядкування прибережних смуг водоєм -
- вуличне освітлення -
- розвиток вело - та бігової інфраструктури -
- заходи з енергозбереження (використання відновлювальних джерел енергії) -
- інше -

4. Місце реалізації завдання (адреса, назва житлового масиву/мікрорайону, установи/закладу, кадастровий номер земельної ділянки якщо відомо, тощо.):

територія, прилегла до пр. Олександр Володимирівич Чернета, проєктний план прокатований.

5. Короткий опис проекту (не більше 50 слів)

Проект вкотре діє дерев'яні бесідки в східній частині, які з'єднані між собою арокми мосту. В бесідках розташовані дерев'яні лавки для відпочинку.

6. **Опис проекту** (основна мета проекту; проблема, на вирішення якої він спрямований; запропоновані рішення; пояснення, чому саме це завдання повинно бути реалізоване і яким чином його реалізація вплине на подальше життя мешканців. Опис проекту не повинен містити вказівки на суб'єкт, який може бути потенційним виконавцем проекту. Також обов'язково зазначити відповідність пріоритетам і цілям розвитку міста. Якщо проект носить капітальний характер, зазначається можливість користування результатами проекту особами з особливими потребами):

Основна мета - створення місця відпочинку, місця спілкування людей, місця роздумів та каткання. Реалізація проекту допоможе зовсім інакше дивитися на навколишній світ з філософської точки зору. Це місце зможе надихати людей на творчість. Проект співпадає з туристичним напрямком розвитку міста і дає можливість вийти на новий рівень економічних та культурних зв'язків з містом-побратимом Сильчусоу (КНР).

7. **Обґрунтування бенефіціарів проекту** (основні групи мешканців, які зможуть користуватися результатами проекту)

Результатами проекту можуть користуватися усі жителі міста незалежно від віку, також гості з сусідніх регіонів і обов'язково туристи.

8. **Інформація щодо очікуваних результатів в разі реалізації проекту:**

Автор вивчене, що реалізація проекту додасть місту неповторності та краси, збагатить духовне життя мешканців, дозволить їм до прекрасного архітектурного спадщини.

9. Орієнтовна вартість (кошторис) проекту (всі складові проекту та їх орієнтовна вартість)

Складові завдання	Орієнтовна вартість, грн.
1. Фубка, есенба та сонова дошка, франера	44. 000
2. Метали для виготовлення каркасів	42. 000
3. Елементи кріплення деталів та вузлів	8. 000
4. Пилжа черепице	20. 000
5. Основа для фундамента, та кашкетте для його вигдки	22. 000
6. Лакочарбові матеріали	17. 000
7. Виготовлення, транспортування та установка складових проекта	42. 000
РАЗОМ:	195. 000 грн

10. Список з підписами громадян України, віком від 14 років які зареєстровані або проживають на території м. Біла Церква, що підтверджується офіційними документами (довідкою про місце роботи, навчання, служби чи іншими документами, що підтверджують факт проживання в місті), та підтримують цей проект (окрім його авторів), що додасться. Кожна додаткова сторінка списку повинна мати таку ж форму, за винятком позначення наступної сторінки (необхідно додати оригінал списку у паперовій формі).

У разі подання малого проекту – необхідно подати список з не менш як 25 таких осіб з їх підписами.

У разі подання великого проекту - необхідно подати список з не менш як 50 таких осіб з їх підписами.

11. Контактні дані автора/авторів проекту, які будуть загальнодоступні, у тому числі для авторів інших проектів, мешканців, представників ЗМІ, з метою обміну думками, інформацією, можливих узгоджень тощо (необхідне підкреслити):

а) висловлюю свою згоду на використання моєї електронної адреси vabrosart@gmail.com для зазначених вище цілей

Підпис особи, що дає згоду на використання своєї електронної адреси 

б) не висловлюю згоди на використання моєї електронної адреси для зазначених вище цілей.

Примітка:

Контактні дані авторів проектів (тільки для Білоцерківської міської ради), зазначаються на зворотній сторінці бланку-заявки, яка є недоступною для громадськості.

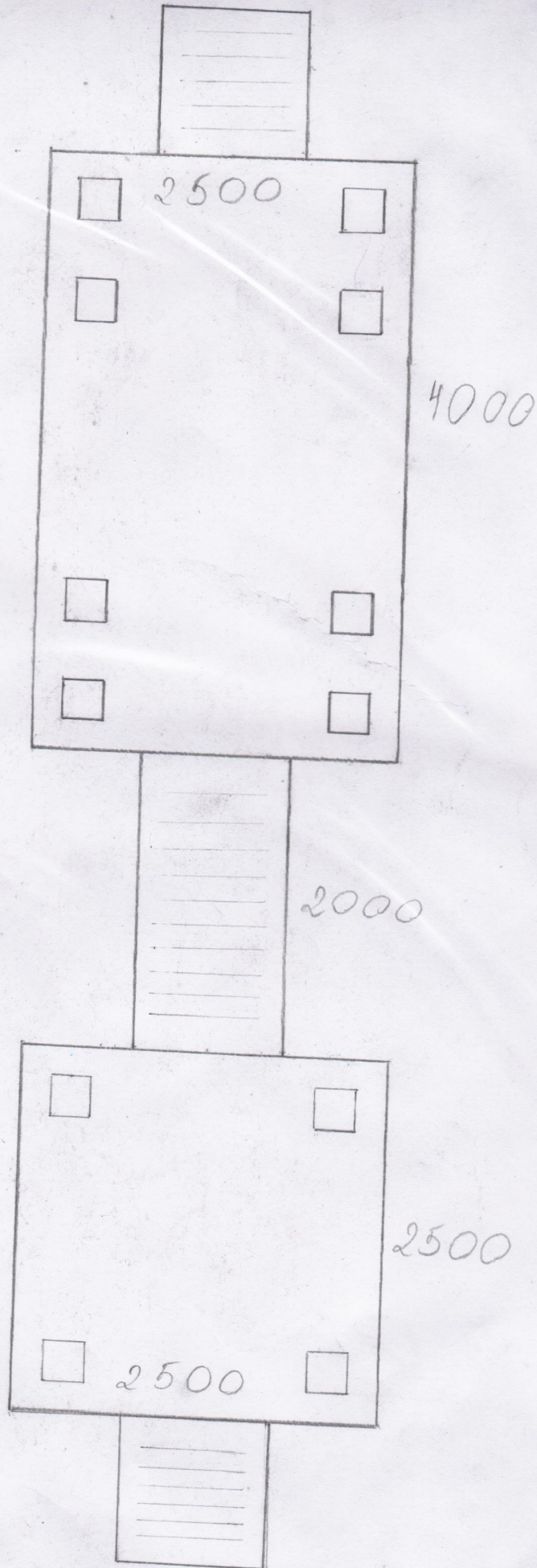
12. Інші додатки (якщо необхідно):

- а) фотографія/ї, які стосуються цього проекту, - додаток 1
- б) мапа з зазначеним місцем реалізації проекту, - додаток 2

в) інші матеріали, суттєві для поданого проекту (креслення, схеми тощо)

закінч проекту - додаток 3
схема розмірів - додаток 4

Этап 4



Масштаб 1:400

Доганок
I.




Doqamok 1.









ОСНОВНІ ПОКАЗНИКИ ПОТЕНЦІАЛУ

Найменування	Один. виміру	Показники	%
Площа ділянки, що проектується	га	9,16	100
Площа ділянки під забудову спортивного комплексу:	га	1,20	16
- в т.ч. площа забудови спортивного комплексу	га	0,22	
Площа в межах червоних ліній вулиць	га	0,20	2
Площа парку, в т.ч.:	га	7,50	82
- площа р. Протоки з прибрежно-захисної смугою	га	2,60	
- площа доріжок	га	0,60	
- площа спортивних площинних майданчиків	га	0,45	
- площа озеленення	га	3,85	
Інше	га	0,03	

Відмітка проектного рівня землі майданчика під розташування спортивного комплексу прийнята 147,50 і була врахована при розробці розділу "Інженерна підготовка території та водопільне озеленення" наступного етапу проектування спортивного комплексу.



Детальний план території міста Біла Церква на вул. Колея Булавицького розроблений та затверджений М 1:500 виконавцем КТ ДНП "АТІ-Парк" в жовтні 2018 р.
 Червоні лінії (Генплан) забудови території в частині розробки червоних ліній та контурів мережі з м. Біла Церква (Білоцерківська область) затверджені рішенням Білоцерківської міської ради №1471/17, VI від 31.03.2018 р.
 Зона підготовки червоної лінії надана розпорядчим актом Територіальної та технічної інженерної служби на вул. Територіальної інженерної служби та архітектури Білоцерківської міської ради.

УМОВНІ ПОЗНАЧЕННЯ

Існуючі	Проектні	Назва
		Спортивний комплекс
		Існуючі армадові та житлові будівлі
		Спортивні майданчики: площинні
		Дороги, вулиці, прохідні, стовпчик
		Червоні лінії вулиць
		Гришковий зона
		Дорожки паркової зони
		Старання зона колекторної мережі
		Санітарно-захисна зона АЗС
		Межа ділянки, що проектується
		Прибережно-захисна смуга р. Протока
		Зона колекторної мережі

814.15.4271-2			
Детальний план території міста Біла Церква на вул. Колея Булавицького			
Замовник	Арх. № док.	Підпис	Дата