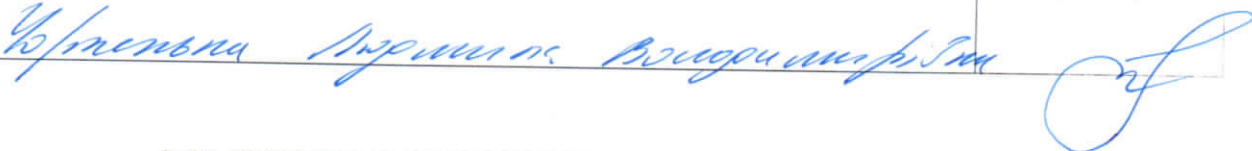


**ФОРМА ПРОЕКТУ,
реалізація якого планується за рахунок
коштів громадського бюджету(бюджету участі) м. Біла Церква
у 2018 році**

Ідентифікаційний номер проекту <i>(вписує адміністратор Центру надання адміністративних послуг Білоцерківської міської ради, згідно з реєстром)</i>	065
Дата надходження проекту <i>(заповнюється адміністратором Центру надання адміністративних послуг Білоцерківської міської ради)</i>	16.06.2017
ПІБ адміністратора Центру надання адміністративних послуг Білоцерківської міської ради, що реєструє проект:	(підпис) 

ВСІ ПУНКТИ Є ОБОВ'ЯЗКОВИМИ ДЛЯ ЗАПОВНЕННЯ!

1. Назва проекту (не більше 15 слів): *Інтерактивний паркан*

.....
.....
.....

2. Вид проекту (необхідне підкреслити і поставити знак «X»):

великий малий

3. Пріоритетні напрямки проекту (необхідне підкреслити і поставити знак «X»):

- облаштування тротуарів -
- естетичне облаштування міста -
- дороги -
- будівництво спортивних та дитячих майданчиків -
- облаштування зон відпочинку (у т.ч. зі створенням точок вільного доступу до мережі Інтернет) та упорядкування прибережних смуг водойм -
- вуличне освітлення -
- розвиток вело - та бігової інфраструктури -
- заходи з енергозбереження (використання відновлювальних джерел енергії) -
- інше -

4. Місце реалізації завдання (адреса, назва житлового масиву/мікрорайону, установи/закладу, кадастровий номер земельної ділянки якщо відомо, тощо.):

м. Біла Церква, вул. Крижанівського, 7, БЗШ № 5,
кадастровий номер ділянки 3210300000:02:034:0024

5. Короткий опис проекту (не більше 50 слів)

Проект представляє собою **паркан**, на якому розміщено кольорові малюнки на патріотичну, розвивальну та освітню тематику, а саме: 1) безпека життєдіяльності (правила дорожнього руху, поведінки з небезпечними предметами, телефони служб термінового

виклику тощо); 2) пам'ятки Білої Церкви; 3) ілюстрації до українських казок; 4) малюнки патріотичного змісту; 5) геометричні фігури, табличка множення...

6. Опис проекту (основна мета проекту; проблема, на вирішення якої він спрямований; запропоновані рішення; пояснення, чому саме це завдання повинно бути реалізоване і яким чином його реалізація вплине на подальше життя мешканців. Опис проекту не повинен містити вказівки на суб'єкт, який може бути потенційним виконавцем проекту. Також обов'язково зазначити відповідність пріоритетам і цілям розвитку міста. Якщо проект носить капітальний характер, зазначається можливість користування результатами проекту особами з особливими потребами):

... **Паркан** – публічний засіб комунікації і самовираження. Ми зустрічасмо у місті паркани, розмальовані і розписані грубими, вульгарними малюнками, непристойними словами. Але, по-перше, паркан може стати **інтерактивним**, таким, де розміщена цікава і потрібна для мешканців інформація. По-друге, професійно зроблені малюнки милують око і створюють позитивний настрій.

Проект направлений на вирішення нагальної проблеми для мешканців територіальної громади, а саме реалізацію їх прав на інформацію; облаштування одночасно естетичних і пізнавальних зон. **Інтерактивний паркан безпосередньо пов'язаний із стратегічним напрямком: розвитком міського туризму – він стане окрасою і визитівкою не лише мікрорайону, а й усього міста.**

7. Обґрунтування бенефіціарів проекту (основні групи мешканців, які зможуть користуватися результатами проекту)

Бенефіціарами проекту стануть такі категорії громадян: туристи, учні, мешканці мікрорайону, тому що паркан знаходиться в оточенні будинків.

8. Інформація щодо очікуваних результатів в разі реалізації проекту:

- I. Зміниться в позитивну сторону естетична привабливість території, яка знаходиться між двома вулицями: вул. Крижанівського – вул. Турчанинова.
- II. З'явиться можливість отримати необхідну інформацію про безпеку життєдіяльності, служби термінового виклику, пам'ятні знаки міста.
- III. Покращаться знання юних мешканців.
- IV. Буде реалізовано право громади на інформацію.
- V. Естетично облаштована зона впливає на формування смаків.
- VI. Патріотичні малюнки сприятимуть розвитку патріотичних почуттів громадян.
- VII. Інтерактивний майданчик – визитівка мікрорайону

9. Орієнтовна вартість (кошторис) проекту (всі складові проекту та їх орієнтовна вартість)

Складові завдання	Орієнтовна вартість, грн.
1. Ремонт зламаних ділянок паркану, воріт	49 000 грн.
2. Вартість матеріалів (фарби, ґрунтовки, щіток тощо) для оформлення 900 кв.м паркану (S=600m x 1,5 m=900)	98 000 грн.
3. Вартість роботи художника	50 000 грн.
РАЗОМ:	197 000 грн.

10. Список з підписами громадян України, віком від 14 років які зареєстровані або проживають на території м. Біла Церква, що підтверджується офіційними документами (довідкою про місце роботи, навчання, служби чи іншими документами, що підтверджують факт проживання в місті), та підтримують цей проект (окрім його авторів), що додається. Кожна додаткова сторінка списку повинна мати таку ж форму, за винятком позначення наступної сторінки (необхідно додати оригінал списку у паперовій формі).

У разі подання малого проекту – необхідно подати список з не менш як 25 таких осіб з їх підписами.

У разі подання великого проекту - необхідно подати список з не менш як 50 таких осіб з їх підписами.

11. Контактні дані автора/авторів проекту, які будуть загальнодоступні, у тому числі для авторів інших проектів, мешканців, представників ЗМІ, з метою обміну думками, інформацією, можливих узгоджень тощо (необхідно підкреслити):

а) висловлюю свою згоду на використання моєї електронної адреси shapochkar@gmail.com..... для зазначених вище цілей

Підпис особи, що дає згоду на використання своєї електронної адреси 

б) не висловлюю згоди на використання моєї електронної адреси для зазначених вище цілей.

Примітка:

Контактні дані авторів проектів (тільки для Білоцерківської міської ради), зазначаються на зворотній сторінці бланку-заявки, яка є недоступною для громадськості.

12. Інші додатки (якщо необхідно):

✓а) фотографія/ї, які стосуються цього проекту, - 4

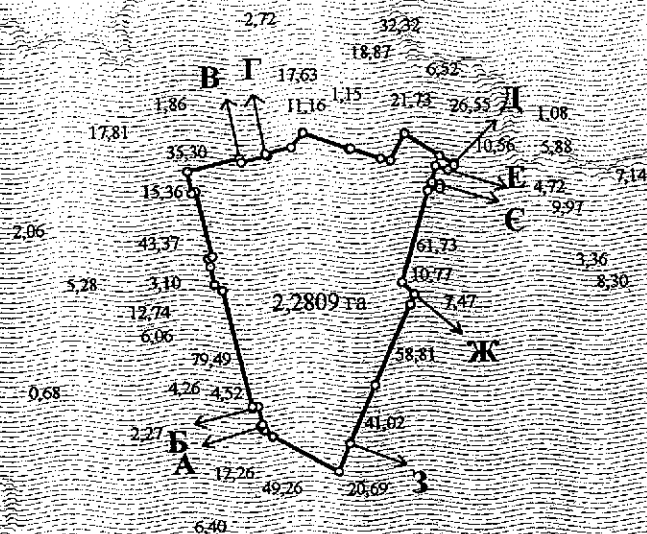
✓б) мапа з зазначеним місцем реалізації проекту, - 1

в) інші матеріали, суттєві для поданого проекту (креслення, схеми тощо)

.....
.....
.....
.....
.....

План меж земельної ділянки

Кадастровий номер
земельної ділянки
3210300000.02.034.0024




ОПИС МЕЖ

- А до Б ФОП Трач О.П.
- Б до В Землі Білоцерківської міської ради
- В до Г ЗАТ "А.Е.С.Кивобленерго" /ЗТН 1006/
- Г до Д Землі Білоцерківської міської ради
- Д до Е ДНЗ-20 "Берізка"
- Е до Є ЗАТ "А.Е.С.Кивобленерго" /ЗТН 158/
- Є до Ж ДНЗ-20 "Берізка"
- Ж до З Землі Білоцерківської міської ради
- З до А ТОВ "Оберіг"

Масштаб 1: 5000



у м. Біла Церква
управління в Білоцерківському районі
земельних ресурсів
М. Білоцерківка
вул. Шевченка, 242/18
19990101
19990101
[Signature]
(прізвище)



Зразки лантонів







Зразки малюнків на паркані





Зразки малюнків на
парканні.





Зразки есаїонків на
парнаї